

Krems in Zahlen 2023

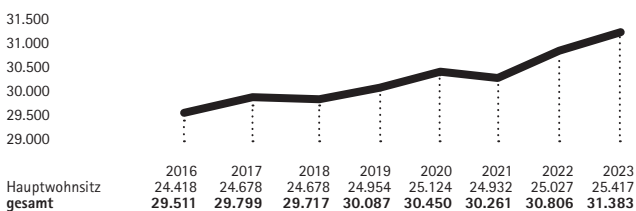
Zahlen, Daten, Fakten

31.383 Einwohner

Stand Jänner 2023

Hauptwohnsitz	25.417
Nebenwohnsitz	5.966
Männlich	15.309
Weiblich	16.074
Personen mit österreichischer Staatsbürgerschaft	24.228
Personen mit ausländischer Staatsbürgerschaft	7.155
Rumänien	1.863
Deutschland	1.217
Ungarn	427
Slowakei	388
Bosnien-Herzegowina	300
Mazedonien	210
Sonstige	2.750
Anzahl der Nationen	110+

Bevölkerungsentwicklung 2016 bis 2023



Wanderungsbewegung 2021 (Quelle: Statistik Austria, 9/2022)

Zuzüge	2.148
Wegzüge	1.929
Zuzüge aus dem Ausland	591
Wegzüge ins Ausland	437
Zuzüge aus anderen Gemeinden	1.557
Wegzüge in andere Gemeinden	1.492
Umzüge innerhalb der Gemeinde	1.314

Alter

0-6 Jahre	1.359
7-15 Jahre	1.935
16-18 Jahre	730
19-40 Jahre	10.007
41-65 Jahre	10.589
66 Jahre und älter	6.763

Geburten 2022

Eheschließungen 2022	162
Eingetragene Partnerschaften 2022	5
Sterbefälle 2022	611

Haushalte	12.339
1 Personen	4.462
2 Personen	3.777
3 Personen	2.012
4 Personen	1.239
5 Personen und mehr	849

1	2	3	4	5
----------	----------	----------	----------	----------

Budget 2023

(Zahlen in Mio. Euro)

Einnahmen (Hoheitsverwaltung und Stadtbetriebe)	107,70
Investitionen (Hoheitsverwaltung, Stadtbetriebe und Gesellschaften)	20,50
Schuldenstand (Hoheitsverwaltung, Stadtbetriebe und Gesellschaften)	54,79

Gemeinderat

Anzahl der Sitze im Gemeinderat:	40
Mandatsverteilung gem. Gemeinderats-Wahlen 2022	
SPÖ	17 Mandate
ÖVP	10 Mandate
FPÖ	6 Mandate
KLS	3 Mandate
NIK	2 Mandate
Grüne	1 Mandat
MFG	1 Mandat

Gesellschaften / Gesellschaftsbeteiligungen der Stadt Krems

■ Weingut Stadt Krems GesmbH
■ Weingut Stadt Krems GesmbH. & Co KG
■ Kremser Immobiliengesellschaft mbH
■ Kremser Immobiliengesellschaft mbH. & Co KG
■ HIB Kremser Hafen- und Industriebahn Gesellschaft mbH
■ GEDESAG Gemeinnützige Donau-Ennstaler Siedlungs-AG
■ Stadtmarketing Krems GesmbH
■ Umladestation Krems GesbR
■ RIZ Regional-Innovationszentrum NÖ-Nord Informationstransfer- und Beratungsgesellschaft mbH
■ GAV Gemeindeabwasserverband Krems
■ IMC Fachhochschule Krems GesmbH
■ BTZ Biotechnologiezentrum Krems GesmbH
■ Kunstmeile Krems Betriebsgesellschaft mbH
■ Agrargemeinschaft der 20 Lehner
■ Jauerling-Lift Gesellschaft mbH
■ NÖ BAWU – Beteiligungsgesellschaft für Abfallwirtschaft und Umweltschutz GesmbH
■ Wirtschaftspark Krems-Gedersdorf GesmbH
■ RPBW, Regionale Parkraumbewirtschaftung Wachau GmbH, Gesellschaftsgründung

1130



Geografie und Geschichte

Stadtfläche	51,6 km ²
Seehöhe	221 m
Geografische Breite	48°24'48" nördlich
Geografische Länge	15°36'01" östlich
Bevölkerungsdichte	483,2 Einwohner/km ²

Zeittafel

995	Erste urkundliche Erwähnung
1072	Erste Nennung von Stein
1130/1190	Münzstätte „Kremser Pfennig“
vor 1200	Steiner Zolltarif: Stein ist landesfürstliche Zollstätte
1305	Doppelstadt Krems/Stein erhält das Stadtrecht
1447	Erste urkundliche Erwähnung der Kremser Hauerinnung St. Paul (älteste Hauerinnung des deutschsprachigen Raumes)
1463	Verleihung des Stadtwappens
1645-46	Besetzung durch die Schweden im Dreißigjährigen Krieg
1849/50	Trennung der Städte Krems und Stein (bis 1938)
1872	Anschluss an das Bahnnetz
1891	Eröffnung Stadtmuseum im ehemaligen Dominikanerkloster (heute: museumkrems)
1945	Krems wird Statutarstadt
1994	Eröffnung IMC Fachhochschule Krems
1995	Eröffnung Donau-Universität Krems und Kunsthalle Krems
2000	Erhebung der Altstädte Krems und Stein zum Weltkulturerbe durch die UNESCO
2001	Eröffnung Karikaturmuseum Krems
2005	Eröffnung Campus Krems
2009	Europa-Nostra-Award für die revitalisierte Gozzoburg
2009	Eröffnung Danube Private University
2013	Eröffnung Karl Landsteiner Privatuniversität
2019	Eröffnung der Landesgalerie Niederösterreich

Katastralgemeinden

Angern, Egelsee, Gneixendorf, Hollenburg, Krems, Rehberg, Landersdorf, Scheibenhof, Stein, Thallern, Weinzierl

Partnerstädte

Ribe, Dänemark	seit 1971
Böblingen, Deutschland	seit 1972
Beaune, Frankreich	seit 1977
Passau, Deutschland	seit 1974
Kremsier, Tschechien	seit 1994
Grapevine, US, Texas	seit 1999

Wirtschaft

Aktive Betriebsstandorte gesamt 2.665

Betriebe nach Sparten:

Gewerbe und Handwerk	992
Industrie	17
Handel	752
Banken, Versicherungen	22
Transport und Verkehr	109
Tourismus und Freizeitwirtschaft	366
Information und Consulting	407

Quelle: NÖ Wirtschaftskammer, Stand 31.12.2022

Betriebsansiedelung

RIZ Gründerzentrum Krems (5100 m² Büro und Labor, Tel. 87470), Gewerkepark Nord (10 ha), Gewerbepark Süd (24 ha), Science Park (4 ha), Donauhafen (6 ha), DGK Donau-Gewerbepark (Büro: 6.000m², Hallen: 28.000m²)

Kontakt: Stadtmarketing Krems, Tel.93071

Arbeitslose 2022 (monatlicher Durchschnitt) gesamt 1.687

Männer 964

Frauen 723

durchschnittliche Arbeitslosenquote 4,8 %

Arbeitslose pro offene Stelle 1

(Quelle: AMS)

Tourismus

Nächtigungen 2022 212.891

Inländer 125.201

Ausländer 87.690

Zahl der Ankünfte 109.604

Beherbergungsbetriebe 83

Gästebetten 2.298

Durchschnittlicher Aufenthalt 1,9 Tage

Wachau Info-Center Krems, Körnermarkt 14, Tel. 82676, www.krems.info

Entwicklung Nächtigungszahlen

2011 215.718

2012 261.535

2013 266.549

2014 287.734

2015 276.663

2016 279.990

2017 291.013

2018 246.846

2019 256.523

2020 150.733

2021 152.650

2022 212.891

Land- und Forstwirtschaft

Landwirtschaftliche Flächen

Bauland Agrargebiet	116 ha
Landwirtschaftliche Nutzfläche	1.249 ha
Garten	42 ha
Wald	1.537 ha
Weingarten	980 ha
11 Jagdgebiete	

Weinbau

Weinbaufläche	980 ha
Weißwein	860 ha
Rotwein	120 ha
Erntemenge 2022	5.873.891 Liter

Weinbauflächen

Krems Nord: Großlagen: Sandgrube, Kreuzberg, Sommerleithen

Rieden: Thalland, Eisentürsatz, Frauenberg, Groß Rehberg, Im Berg, Kremser Goldberg, Kremsleithen, Küberg, Lilienfeldberg, Limberg, Ölkenweg, Partschen, Thall, Thurnerberg, Zwetl, Aufeneck, Braunsdorfer ,Faucha, Leithaus, Lemberg, Obere Sommerleithen, Retter, Satzen, Spiegel, Steiner Goldberg, Pulverturm, Wolfgraben, Altenberg, Grillenparz, Hinters Kirchl, Pfaffenberg, Schreck, Steiner Gaisberg, Steiner Hund, Wachtberg, Gebling, Holzgasse, Kapuzinerberg, Kremserl, Kögl, Marthal, Obere Sandgrube, Spiegel, Steinbad, Weinzierlberg

Krems Süd: Frauengrund, Wolfsberg, Seebodenberg, Gaisberg, Hahn, Hollenburger Goldberg, Hollenburger Kreuzberg, Kremser Kogel, Lusthausberg, Neuberg, Point, Schiefer, Tabor, Frauengrund, Fuchслеithen, Herrentrost, Steinhagen

Hauptsorten

Grüner Veltliner (60 %), Riesling (14%), Müller-Thurgau (3%), Zweigelt (6%), Muskateller (4%), Chardonnay (2%), sonstige (11%)



Anzahl der Weinbaubetriebe	415
Davon im Hauptbetrieb	53
Buschenschankbetriebe	28

Verkehr

Hafen-Industriezone

Containerverladung, 40- und 50-Tonnen Kranbrücke, Getreideterminale mit Silolagerung und Rhein-Main-Donau-Import und -Export
Gesamtumschlag 2022 (in Tonnen): 3.608.848
Schiff 303.671, Bahn 1.481.645, LKW 1.823.532

Straßenverbindungen

B37 (Zwettl), S5 (Wien, Stockerau), B3 (Wachau), B33 (Melk), B35 (Retz), B37a/S33 (St. Pölten, Westautobahn), L100 (Furth/Paudorf, St. Pölten)

Bahnverbindungen

Kamptalbahn (Horn), Donau-Ufer-Bahn (Wachau), Kremser-Bahn (St. Pölten), Franz-Josefs-Bahnhof (Wien), Wien Hauptbahnhof (über St. Pölten), Wien Westbahnhof (über Tulln)

Flugplatz Krems-Langenlois, Tel. 83400

Rumway 904 x 18 Meter Asphaltpiste Ost/Westausrichtung (11 / 29)
Seehöhe: 312 Meter, Koordinaten: 48 26 48 N / 15 38 05 E
5 Hangars: 3000 m² Stellfläche, Restaurant Fly

Stadtbus Krems

7 Linien im 30-Minuten- bzw. 2-Stundentakt
107 Haltestellen, 62,5 km Streckennetz
Tel.: 801 459 (Anrufsammeltaxi AST: 81082)

Öffentliche Parkhäuser Stellplätze gesamt: 2336

Parkhaus Altstadt	294
Bahnhof Park & Ride	538
Steiner Tor	202
Ringstraße	178
Kasernstraße	130
Dr.-Karl-Dorrek-Straße (Campus West)	494
Felsengarten (Wiener Straße)	108
Parkdeck Niederösterreich-Haus (BH Krems)	150
Parkdeck Kunstmeile (Yachthafenstraße)	92
Parkgarage W86, Wiener Straße 86	150

Schiffahrts- und Welterbezentrum Wachau
Brandner Schifffahrt, Tel. 07433/2590 21
DDSG Blue Danube, Tel. 78282

Bildung

Kindergärten

11 öffentliche Kindergärten (730 Plätze)
8 private Kinderbetreuungseinrichtungen

Pflichtschulen

Schüler:innen gesamt: 1.630

5 öffentliche Volksschulen, 3 private Volksschulen, 1 Mittelschule privat, Schulzentrum (Mittelschule, Polytechnische Schule, Allgemeine Sonderschule)

5 Allgemeinbildende Höhere Schulen

Schüler:innen gesamt: 2.531

BRG Ringstraße, Ringstraße 52	653
BORG, Heinemannstraße 12	344
BRG Kreamszeile, Rechte Kreamszeile 54	848
Mary-Ward-Privat-ORG, Hoher Markt 1	126
BG und BRG Piaristen, Piaristengasse 2	560

Berufsbildende Schulen

Schüler:innen gesamt: 2.106

BHAK & BHASCH, VINOHAK, Langenloiser Straße 22	373
HLT für Tourismus (HLF) Langenloiser Straße 22	455
HTL Bautechnik, Kasernstraße 6	827
HL Mode & Wirtschaft (HLM HLW), Kasernstraße 6	315
Landwirtschaftliche Fachschule, Wiener Straße 101	136

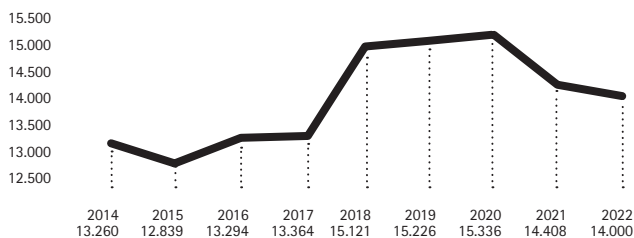
Schüler:innen Pflichtschulen, AHS und BHS gesamt: 6.267

Hochschulen und Universitäten

Studierende gesamt: ca. 14.000

Donau-Universität Krems, Universität für Weiterbildung	7.502
IMC Fachhochschule	ca. 3.000
Danube Private University (DPU)	2.144
Kirchliche Pädagogische Hochschule	608
(Ausbildung: 475, Weiterbildungsstudierende: 133)	
Karl Landsteiner Privatuniversität für Gesundheitswissenschaften	716

Entwicklung der Studierendenzahl 2014 bis 2022



Weitere Bildungseinrichtungen

Haus der Musik, Musikschule Krems, Hafnerplatz 2

Katholisches Bildungswerk, Pfarrplatz 5

Stadtbücherei & Mediathek, Körnermarkt 14

Volkshochschule Krems, Obere Landstraße 10

Freizeit

499 Vereine

Städtische Sport- und Freizeitbetriebe, Tel. 801 638

Badearena Krems (Hallenbad, Sauna, Sommerbad)

Kunsteisbahn Krems, Stadion, 2 Ausportplätze, Fitparcours,

2 Beach-Volleyballplätze, Kunstrasenplatz

Besucher:innen 2022

Sommerbad: 34.509, Hallenbad: 80.430, Sauna: 9.684

Kunsteisbahn 2022/23: 30.902 Einzelkarten; 149 Saison-/Halbsaisonkarten

Weitwanderwege

Welterbesteig: 180 km

Jakobsweg Weinviertel: 162 km

Radwege

■ Donauradweg Süd und Nord

■ Kremstalradweg

■ Kamp-Thaya-March-Radweg

■ Mountainbikestrecken: „Lössterrassen“: 18,4 km, 475 Höhenmeter
„Steinterrassen“: 12,9 km, 365 Höhenmeter

Fahrradverleih:

www.nextbike.at, Seg and the City (www.segwaykrams.at),

Wachau-Explorer (www.wachauexplorer.at)

Weitere Freizeiteinrichtungen

■ Bowling: X-Bowl Krems, An der Schütt

■ Jugendzentrum Mitterau(m), Tel. 0676 840803 206

■ Kegeln: KSK Austria, Pulverturmstraße 11

■ Minigolfanlage Ausportplatz


■ Steiner Ruderclub

■ Schützenverein Krems 1440, Schießstattgasse

■ Sportfliegen: USFC Krems, Flughafenstraße

■ Tauchclub Krems-Langenlois

■ Tennis: KTK Krems, Strandbadstraße; UTC Krems-Mitterau, St.-Paulgasse;
WSV Voestalpine Krems, Admonterstraße; TC Egelsee, Schulstraße 6;
TC Krems-Süd, Dorfstraße 129



Grünflächen

Grünflächen: 820.000 m², 20 Parkanlagen, 23 Spielplätze, 1 Skaterplatz

2 Funcourts – Lerchenfeld Mittergriesweg und Schmittpark

1 Freerunning und Parkourpark im Mitteraupark St.-Paulgasse 16

175 Spielgeräte, 250 Abfallkörbe, 171 Blumentröge, 13 Brunnen

Veranstaltungsräume

Artothek: Schauraum: 20 Sitz-, 50 Stehplätze

ATELIER der Kunstmeile Krems:

Cartoon Academy| 30 Stehplätze, 20 Sitzplätze

Factory| 30 Stehplätze, 20 Sitzplätze

Campus Krems: Audimax: 357 Sitzplätze, Seminarräume: 48 / 24 Personen,
1 Seminarraum 80 Personen, Audimax KPH: 280-300 Personen

Dominikanerkirche: Kirchenschiff, Chor: 250 Sitzplätze

Ferdinand Dinstl Saal: 250 Sitzplätze bei Kinobestuhlung

Forum Frohner: 70 Steh- und 70 Sitzplätze

Gesundheit im Zentrum – Goldenes Kreuz Krems:

1 Saal mit 120 Sitzplätzen

Haus der Musik: Konzertsaal bis 130 Sitzplätze,

Bewegungs-, Seminarraum: 16 Sitzplätze

Haus der Regionen: Festsaal: bis 130 Sitzplätze

IMC Fachhochschule Krems: 540 Sitzplätze

Karikaturmuseum Krems: Vorplatz: 300 Steh-, 200 Sitzplätze, Foyer
und Shop: 70 Stehplätze, Ausstellungsraum 100 Stehplätze, 70 Sitzplätze

Österreichhallen: bis 1.300 bzw. 600 und 400 Personen

Klangraum Krems Minoritenkirche: Kirchenschiff 600 Steh- bzw. 250-500 Sitzplätze, Kloster Gang und Garten: 100 Stehplätze

Kloster Und: Kirchenschiff: 320 Sitzplätze, Bankett: max. 200 Sitzplätze, Kapelle: 40 Sitz-, bei Kinobestuhlung bis 90 Sitzplätze, 60 Stehplätze
Lounge: 150 Stehplätze, Seminarräume: bis 90 Sitzplätze, Mittlere bis 50, Kleine bis 25 Sitzplätze, Arkadenhof: 160 Sitz- bzw. 300 Stehplätze

Kolping Campus Krems: Veranstaltungssaal: 100 Personen, Cafeteria: 90 Personen

Kunsthalle Krems: 150 Sitzplätze, 180 Steh- sowie Sitzplätze
Foyer: 150 Stehplätze, Vortragssaal: 70 Sitzplätze

Landesgalerie NÖ: OG3: 100 Steh- und 70 Sitzplätze, Zimmer mit Aussicht: 30 Steh- und 25 Sitzplätze, Terrasse 50 Stehplätze, Erdgeschoß: 130 Stehplätze, 100 Sitzplätze

RIZ Seminarraum: 2 Seminarräume 50 Sitzplätze, stehend mehr

Salzstadl, Saal: bis 80 Personen, Kinobestuhlung: 90 Personen

Stadtsaal Krems: Parterre 550 Sitzplätze, Balkon 120 Stehplätze

Kultur

Kunstmeile – 8 Institutionen

Dominikanerkirche, Tel. 801 571

Karikaturmuseum Krems, Tel. 908010

Kunsthalle Krems, Tel. 908010

Klangraum Krems/Minoritenkirche, Tel. 908030

Landesgalerie Niederösterreich, Tel. 908010

Artothek Niederösterreich, Tel. 908022

Forum Frohner, Tel. 908010

museumkrems, Tel. 801 571



Kunstmeile – Kulturpartner

Ernst Krenek Forum, Tel. 71570

Galerie Stadtpark, Tel. 84705

Atelier Daniel Domaika, Tel. 0650/6556335

Galerie Göttlicher, Tel. 82962

Galerie Kopriva Krems, Tel. 70676

Kino im Kesselhaus, Tel. 908000

Haus der Regionen, Tel. 85015

Ludwig Ritter von Köchel Gesellschaft, info@koechelgesellschaft.at
funkundkueste, atelier@funkundkueste.at

Susanne Wenger Foundation, Tel. 0664/2341078

Unabhängiges Literaturhaus NÖ, Tel. 72884

Orte Architekturnetzwerk NÖ, Tel. 78374

Galerie Daliko, Tel. 0676/6206412

Galerie Kre Art, Tel. 0699/11156809

galeriekrems, Tel. 801 571

Galerie Kultur Mitte, Tel. 0664/5249862

Gozzoburg, Tel. 801 571

Kloster Und, Tel. 0664/9112121

Kulturverwaltung – kremskultur Tel. 801 570

Motorradmuseum, Tel. 0664/8296143

Salzstadl, Tel. 70312

Sandgrube 13 „wein.sinn“, Tel. 85511 33

Welterbezentrum

Gesundheit und Soziales

134 Ärzte (12 praktische Ärzte mit Kassen,

23 praktische Ärzte ohne Kassen,

86 Fachärzte, 13 Zahnärzte), 6 Apotheken

Universitätsklinikum Krems, Tel. 9004

469 Betten, 11 bettenführende Abteilungen, 5 Institute

1.292 Mitarbeiter:innen: 297 Ärzte, 640 Pflegepersonen,

153 sonstiges medizinisches Personal, 202 nicht medizinisches Personal

Durchschnittliche Bettenauslastung: 81,75%

(aus 2019, da pandemiebedingt nicht repräsentativ)

Durchschnittliche Verweildauer: 4,60 Tage

(aus 2019, da pandemiebedingt nicht repräsentativ)

Privatklinik Hollenburg, Tel. 02739/77110

Sonderkrankeanstalt für Psychiatrische Rehabilitation: 170 Betten

126 Mitarbeiter:innen, 16 Ärzt:innen,

49 Therapeut:innen, 18 Mitarbeiter:innen im Pflegeteam,

43 sonstige Mitarbeiter:innen

durchschnittliche Verweildauer: 6 Wochen

SeneCura Sozialzentrum: 2 Seniorenwohn- und Pflegeheime:

Haus Dr. Thorwesten (223 Pflegebetten), Haus Brunnkirchen (50 Pflegebetten)

Generationenhaus: 79 betreute Wohneinheiten

Kinderbetreuung

11 öffentliche Kindergärten (730 Plätze),

8 private Kinderbetreuungseinrichtungen,

2 öffentliche Horte, 5 schulische Tagesbetreuungen

Sozialeinrichtungen

■ Asyl/Migration: Krems Interkulturell

■ Abhängigkeit/Sucht: Caritas Suchtberatung

■ Alter: Senecura Sozialzentrum

■ Arbeit/Beruf: AMS Krems, Caritas Arbeitsassistentin & Jobcoaching, ÖZIV, Volkshilfe Job4You, zb Zentrum für Beratung, Training & Entwicklung

■ Behinderung: Behindertenbeauftragter Stadt Krems, Caritas Werkstatt und Wohnhaus, Tagesstätte der Gesellschaft für ganzheitliche Förderung & Therapie

■ Ehe/Familie: Familienberatungsstelle NÖ Hilfswerk und Caritas (inkl. Männerberatung)

■ Finanzielles: Caritas Lager, Caritas Sozialberatung, Abteilung Soziale Verwaltung der Stadt Krems, SOMA Krems

■ Frauen: Lilith Frauenzimmer Krems

■ Kinder/Jugendliche: Caritas Jugendcoaching, FAB Jugendcoaching, Kinder- und Jugendhilfe Stadt Krems, Schulpsychologische Beratung,

■ Verein Impulse, Familien- und Beratungszentrum Hilfswerk NÖ

■ Krankheit/Pflege: Hauskrankenpflege von Caritas, Hilfswerk, Volkshilfe, Rotes Kreuz, Mobiles Hospiz der Caritas, Mobiles Palliative Team und Sozialer Dienst des Universitätsklinikums, Abteilung Soziale Verwaltung der Stadt Krems

- Psychosoziale Betreuung: Psychosozialer Dienst der Caritas
- Rechtsberatung/Straffälligenhilfe: Bezirksgericht, NÖ Landesverein für Erwachsenenschutz, Bewährungshilfe Neustart
- Wohnen /Miete: BEWOK, Lilith Wohnzimmer Krems für Frauen, Übergangwohnheim

Gesamtüberblick über alle Sozialeinrichtungen und Kontakte:
sozialratgeber.krems.at

Umwelt

Abfallwirtschaft, Tel. 801 652

5.978 Restmülltonnen, 3.926 Biotonnen, 4.865 Sammelbehälter für Verpackungsabfälle und Altpapier, 158 Glassammelstellen

Gesamtabfallmenge 2022 private Haushalte (in Tonnen): 12.738

Restmüll 3.900, Biomüll und Grünschnitt 3.316, Altpapier 1.380, Baurestmassen 798, Holz 714, Sperrmüll 720, Altglas 738, Alteisen 232, Elektroaltgeräte 227, Verpackungsabfälle (Kunststoff, Metall, Styropor) 562, Problemstoffe und sonstige Abfälle 151

Wasser

Wasserwerk, Tel. 801 801

2 Trinkwasserversorgungsanlagen (TWVA)

3 Trinkwassergewinnungsstellen

24 Pumpstationen mit 48 Pumpen

Gesamtpumpenleistung: 1.422 kW

Hauptrohrnetz: ca. 174,23 km

Hausanschlüsse: 5.436 Stk.

Wasserverbrauch pro Kopf / private Haushalte: 140 l/Tag

Gesamter Wasserverbrauch: 2.128.735 m³/Jahr



Wasserqualität (Durchschnittswerte 2022):

TWVA Krems Nord: 5,9–40,2 mg/l Nitrat, 10–23°dH

TWVA Krems Süd: 31 mg/l Nitrat, 19°dH

Abwasser

Abwasserbeseitigung, Tel. 801 641

157,5 km Hauptkanäle,

72 km Hausanschlüsse

14 Pumpwerke, 3 Regenrückhaltebecken, 2 Staukanäle

Zur Kläranlage geleitetes Abwasser: 7.525 m³/Tag

Fernwärmeleitung

41 km Hauptleitungen, 613 Hausanschlüsse

Leistung: 62,4 MW

Schadstoffverringerung durch Fernwärme: 25.000 Tonnen CO₂ /Jahr

15 Tonnen NO_x, 80 Tonnen SO₂, 27 Tonnen Staub

Schadstoffverringerung durch Ökostrom: 35.000 Tonnen CO₂ /Jahr

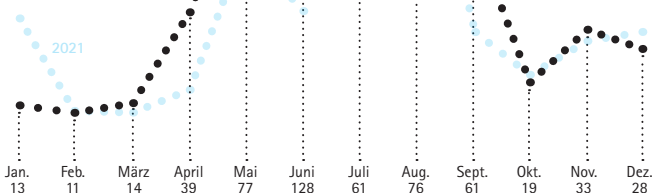
Telefonvorwahl, so nicht anders angegeben: 02732

Quellen, so nicht anders angegeben: Magistrat Krems

Klima

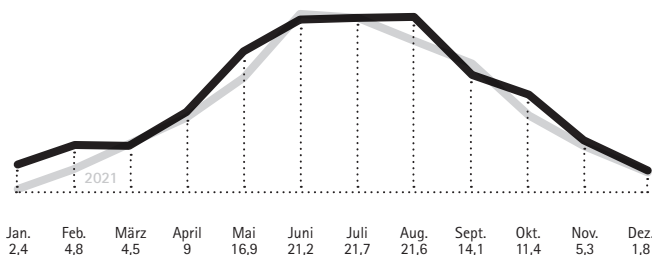
35,3

Niederschlag 2022 in mm



Niederschlag 2022: 560 mm, Monatsdurchschnitt: 44,8 mm
Langjähriger Jahresdurchschnitt (1991-2020): 536 mm
Quelle: Zentralanstalt für Meteorologie und Geodynamik

Durchschnittliche Lufttemperatur 2022 in °C



Absoluter Tiefstwert (18. Dezember) -9,0
Absoluter Höchstwert (5. August) 35,3

Jahresdurchschnitt 2022 11,2
Langjähriger Jahresdurchschnitt 1991-2020 10,2
Langjähriger Jahresdurchschnitt 1981-2010 9,6

-9

Impressum:

Medieninhaber und Herausgeber: Magistrat der Stadt Krems, Obere Landstraße 4,
3500 Krems, Redaktion: Stadtkommunikation, Marketing & Sales, Tel. 02732/801-223,
presse@krems.gv.at, Grafik: Oliver Nutz, Druck: Druckhaus Schiner, Krems, April 2023
www.facebook.com/stadtkrems
www.instagram.com/krems.at

www.krems.at